



Ufficio del Territorio di GROSSETO

**Particelle catastali aggiornate sulla base del contenuto delle
dichiarazioni presentate agli Organismi Pagatori nell'anno 2009
(ai sensi del comma 33 dell'art. 2 del D.L. 3.10.2006, n. 262, convertito con
modificazioni dalla legge 24.11.2006, n. 286, e successive modificazioni)**

Comune di MANCIANO (Codice nazionale: E875)

TOTALE PARTICELLE: 166

DATI IDENTIFICATIVI				DATI DI CLASSAMENTO							
N.	Foglio	Part	Porz	Qualità	Classe	Superficie			Deduzioni	Dominicale	Agrario
						Ha	Are	Ca			
1	23	64	AA	29-VIGNETO	2		47	50		28,21	24,53
	23	64	AB	1-SEMINATIVO	4		4	50		0,46	0,58
2	25	59	AA	3-SEMIN ARBOR	2		4	20		1,95	1,52
	25	59	AB	36-ULIVETO	2		45	0		12,78	9,3
3	28	88	AA	1-SEMINATIVO	3		7	20		2,23	2,6
	28	88	AB	36-ULIVETO	2		10	0		2,84	2,07
4	29	99	AA	1-SEMINATIVO	3		0	40		0,12	0,14
	29	99	AB	36-ULIVETO	1		5	50		2,27	2,13
5	29	108		36-ULIVETO	1		29	20		12,06	11,31
6	29	110		36-ULIVETO	1		12	20		5,04	4,73
7	29	112	AA	1-SEMINATIVO	2		0	80		0,37	0,37
	29	112	AB	36-ULIVETO	1		6	50		2,69	2,52
8	29	113	AA	1-SEMINATIVO	3		0	80		0,25	0,29
	29	113	AB	36-ULIVETO	1		14	0		5,78	5,42
9	29	331		36-ULIVETO	1		9	80		4,05	3,8
10	29	332		36-ULIVETO	1		4	20		1,74	1,63
11	29	333		36-ULIVETO	1		28	70		11,86	11,12
12	30	229	AA	36-ULIVETO	2		12	50		3,55	2,58
	30	229	AB	97-BOSCO CEDUO	4		21	60		1	0,67
13	31	101	AA	3-SEMIN ARBOR	2		48	70		22,64	17,61
	31	101	AB	36-ULIVETO	2		8	0		2,27	1,65
14	41	34		36-ULIVETO	2		27	40		7,78	5,66
15	41	35	AA	3-SEMIN ARBOR	1		0	80		0,58	0,37
	41	35	AB	36-ULIVETO	2		8	0		2,27	1,65
16	41	41		36-ULIVETO	2		57	89		16,44	11,96
17	41	42	AA	3-SEMIN ARBOR	1		22	0		15,91	10,23
	41	42	AB	29-VIGNETO	2		15	0		8,91	7,75
18	41	88		36-ULIVETO	2		26	20		7,44	5,41
19	41	109		36-ULIVETO	2		28	0		7,95	5,78
20	42	12		92-PASCOLO ARB	2	4	42	40		22,85	11,42
21	42	13		92-PASCOLO ARB	2		36	10		1,86	0,93
22	50	411	AA	3-SEMIN ARBOR	3		26	85		8,32	7,63
	50	411	AB	36-ULIVETO	3		10	0		0,77	1,29



Ufficio del Territorio di GROSSETO

**Particelle catastali aggiornate sulla base del contenuto delle
dichiarazioni presentate agli Organismi Pagatori nell'anno 2009
(ai sensi del comma 33 dell'art. 2 del D.L. 3.10.2006, n. 262, convertito con
modificazioni dalla legge 24.11.2006, n. 286, e successive modificazioni)**

Comune di MANCIANO (Codice nazionale: E875)

TOTALE PARTICELLE: 166

DATI IDENTIFICATIVI				DATI DI CLASSAMENTO							
N.	Foglio	Part	Porz	Qualità	Classe	Superficie			Deduzioni	Dominicale	Agrario
						Ha	Are	Ca			
23	50	768	AA	1-SEMINATIVO	3		1	70		0,53	0,61
	50	768	AB	36-ULIVETO	3		2	0		0,15	0,26
24	62	641		36-ULIVETO	3		26	50		2,05	3,42
25	69	76	AA	1-SEMINATIVO	2	10	23	55		475,76	475,76
	69	76	AB	29-VIGNETO	2		38	0		22,57	19,63
26	80	32	AA	3-SEMIN ARBOR	3		5	80		1,8	1,65
	80	32	AB	36-ULIVETO	3		20	0		1,55	2,58
27	80	83	AA	3-SEMIN ARBOR	1		19	90		14,39	9,25
	80	83	AB	36-ULIVETO	3		65	0		5,04	8,39
28	80	126	AA	3-SEMIN ARBOR	4		8	12		0,84	0,84
	80	126	AB	36-ULIVETO	3		3	0		0,23	0,39
29	80	165	AA	3-SEMIN ARBOR	1		9	40		6,8	4,37
	80	165	AB	36-ULIVETO	3		7	0		0,54	0,9
30	88	81	AA	36-ULIVETO	2		70	27		19,96	14,52
	88	81	AB	29-VIGNETO	2		7	41		4,4	3,83
31	88	87	AA	36-ULIVETO	2		9	65		2,74	1,99
	88	87	AB	29-VIGNETO	2		0	75		0,45	0,39
32	92	11	AA	1-SEMINATIVO	4		8	80		0,91	1,14
	92	11	AB	36-ULIVETO	3		10	0		0,77	1,29
33	92	37	AA	1-SEMINATIVO	3		4	70		1,46	1,7
	92	37	AB	36-ULIVETO	3		14	0		1,08	1,81
34	95	173	AA	36-ULIVETO	4		13	28		1,03	0,69
	95	173	AB	29-VIGNETO	2		19	92		11,83	10,29
35	105	55	AA	1-SEMINATIVO	5		87	51		4,52	2,26
	105	55	AB	36-ULIVETO	2	2	52	0		71,58	52,06
36	113	218	AA	1-SEMINATIVO	4		43	20		4,46	5,58
	113	218	AB	29-VIGNETO	2		2	20		1,31	1,14
37	123	68	AA	36-ULIVETO	2		14	70		4,18	3,04
	123	68	AB	29-VIGNETO	1		4	0		4,13	2,89
38	123	69	AA	36-ULIVETO	2		18	10		5,14	3,74
	123	69	AB	29-VIGNETO	1		5	0		5,16	3,62
39	129	143	AA	1-SEMINATIVO	3	2	81	0		87,07	101,59
	129	143	AB	36-ULIVETO	1		85	75		35,43	33,21



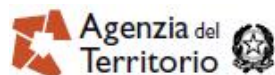
Ufficio del Territorio di GROSSETO

**Particelle catastali aggiornate sulla base del contenuto delle
dichiarazioni presentate agli Organismi Pagatori nell'anno 2009
(ai sensi del comma 33 dell'art. 2 del D.L. 3.10.2006, n. 262, convertito con
modificazioni dalla legge 24.11.2006, n. 286, e successive modificazioni)**

Comune di MANCIANO (Codice nazionale: E875)

TOTALE PARTICELLE: 166

DATI IDENTIFICATIVI				DATI DI CLASSAMENTO							
N.	Foglio	Part	Porz	Qualità	Classe	Superficie			Deduzioni	Dominicale	Agrario
						Ha	Are	Ca			
40	129	165		36-ULIVETO	1		31	26		12,92	12,11
41	129	243	AA	1-SEMINATIVO	4	4	6	24		41,96	52,45
	129	243	AB	29-VIGNETO	2		55	0		32,67	28,41
42	141	23		92-PASCOLO ARB	1	17	34	40		179,15	44,79
43	142	399	AA	36-ULIVETO	3	1	38	6		10,7	17,83
	142	399	AB	29-VIGNETO	2		1	0		0,59	0,52
44	147	42	AA	36-ULIVETO	2		20	30		5,77	4,19
	147	42	AB	29-VIGNETO	2		48	0		28,51	24,79
45	149	173	AA	1-SEMINATIVO	3		50	0		15,49	18,08
	149	173	AB	29-VIGNETO	2		6	0		3,56	3,1
46	151	63		92-PASCOLO ARB	2	4	35	60		22,5	11,25
47	152	34	AA	1-SEMINATIVO	3		3	70		1,15	1,34
	152	34	AB	36-ULIVETO	3		20	0		1,55	2,58
48	152	35	AA	1-SEMINATIVO	3		0	90		0,28	0,33
	152	35	AB	36-ULIVETO	3		4	0		0,31	0,52
49	159	35	AA	36-ULIVETO	3	1	0	0		7,75	12,91
	159	35	AB	1-SEMINATIVO	4		8	0		0,83	1,03
50	159	65	AA	36-ULIVETO	3		50	0		3,87	6,46
	159	65	AB	3-SEMIN ARBOR	4		8	30		0,86	0,86
51	165	4	AA	3-SEMIN ARBOR	3		8	80		2,73	2,5
	165	4	AB	36-ULIVETO	1		9	50		3,93	3,68
52	174	23	AA	279-FABB RURALE	U		1	60		0	0
	174	23	AB	36-ULIVETO	2		2	0		0,57	0,41
53	174	152	AA	3-SEMIN ARBOR	3		1	60		0,5	0,45
	174	152	AB	36-ULIVETO	2		8	0		2,27	1,65
54	174	153	AA	29-VIGNETO	1		1	60		1,65	1,16
	174	153	AB	36-ULIVETO	2		15	0		4,26	3,1
55	174	157	AA	29-VIGNETO	2		0	80		0,48	0,41
	174	157	AB	36-ULIVETO	2		2	0		0,57	0,41
56	175	246	AA	3-SEMIN ARBOR	1		4	10		2,96	1,91
	175	246	AB	36-ULIVETO	1		16	0		6,61	6,2
57	175	247	AA	36-ULIVETO	1		16	57		6,85	6,42
	175	247	AB	29-VIGNETO	1		93	23		96,3	67,41



Ufficio del Territorio di GROSSETO

**Particelle catastali aggiornate sulla base del contenuto delle
dichiarazioni presentate agli Organismi Pagatori nell'anno 2009
(ai sensi del comma 33 dell'art. 2 del D.L. 3.10.2006, n. 262, convertito con
modificazioni dalla legge 24.11.2006, n. 286, e successive modificazioni)**

Comune di MANCIANO (Codice nazionale: E875)

TOTALE PARTICELLE: 166

DATI IDENTIFICATIVI				DATI DI CLASSAMENTO							
N.	Foglio	Part	Porz	Qualità	Classe	Superficie			Deduzioni	Dominicale	Agrario
						Ha	Are	Ca			
58	175	346		36-ULIVETO	1		45	30		18,72	17,55
59	176	227	AA	36-ULIVETO	2		17	0		4,83	3,51
	176	227	AB	29-VIGNETO	1		63	0		65,07	45,55
60	176	229	AA	1-SEMINATIVO	3	8	47	50		262,62	306,39
	176	229	AB	36-ULIVETO	2		30	0		8,52	6,2
61	177	30	AA	1-SEMINATIVO	4		30	80		3,18	3,98
	177	30	AB	36-ULIVETO	1		55	0		22,72	21,3
62	177	57	AA	1-SEMINATIVO	3		94	70		29,35	34,24
	177	57	AB	36-ULIVETO	1		30	0		12,39	11,62
63	180	53	AA	3-SEMIN ARBOR	3		17	70		5,48	5,03
	180	53	AB	36-ULIVETO	2		22	0		6,25	4,54
64	180	71	AA	1-SEMINATIVO	3	1	1	67		31,5	36,76
	180	71	AB	36-ULIVETO	2		12	0		3,41	2,48
65	180	128	AA	3-SEMIN ARBOR	3		2	80		0,87	0,8
	180	128	AB	36-ULIVETO	2		28	0		7,95	5,78
66	181	23		36-ULIVETO	2		28	10		7,98	5,8
67	198	40	AA	1-SEMINATIVO	3	2	44	40		75,73	88,36
	198	40	AB	29-VIGNETO	2		27	0		16,04	13,94
68	198	110		36-ULIVETO	3		77	0		5,97	9,94
69	198	111		36-ULIVETO	3		54	0		4,18	6,97
70	202	42	AA	3-SEMIN ARBOR	2		0	90		0,42	0,33
	202	42	AB	36-ULIVETO	1		3	0		1,24	1,16
71	202	61		36-ULIVETO	1		2	10		0,87	0,81
72	205	573		36-ULIVETO	1		42	70		17,64	16,54
73	219	63	AA	36-ULIVETO	3		11	11		0,86	1,43
	219	63	AB	29-VIGNETO	2		58	59		34,8	30,26
74	221	86	AA	1-SEMINATIVO	4		40	90		4,22	5,28
	221	86	AB	29-VIGNETO	1		10	0		10,33	7,23
75	221	93	AA	1-SEMINATIVO	4		9	60		0,99	1,24
	221	93	AB	29-VIGNETO	1		35	0		36,15	25,31
76	221	120	AA	29-VIGNETO	1		15	45		15,96	11,17
	221	120	AB	36-ULIVETO	2		5	0		1,42	1,03
77	221	121	AA	3-SEMIN ARBOR	1		20	30		14,68	9,44



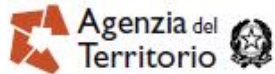
Ufficio del Territorio di GROSSETO

**Particelle catastali aggiornate sulla base del contenuto delle
dichiarazioni presentate agli Organismi Pagatori nell'anno 2009
(ai sensi del comma 33 dell'art. 2 del D.L. 3.10.2006, n. 262, convertito con
modificazioni dalla legge 24.11.2006, n. 286, e successive modificazioni)**

Comune di MANCIANO (Codice nazionale: E875)

TOTALE PARTICELLE: 166

DATI IDENTIFICATIVI				DATI DI CLASSAMENTO							
N.	Foglio	Part	Porz	Qualità	Classe	Superficie			Deduzioni	Dominicale	Agrario
						Ha	Are	Ca			
	221	121	AB	36-ULIVETO	2		20	0		5,68	4,13
78	221	122	AA	1-SEMINATIVO	4		72	90		7,53	9,41
	221	122	AB	29-VIGNETO	1		12	0		12,39	8,68
79	221	123	AA	1-SEMINATIVO	4		8	60		0,89	1,11
	221	123	AB	29-VIGNETO	1		25	0		25,82	18,08
80	222	229		36-ULIVETO	3		38	30		2,97	4,95
81	222	365		36-ULIVETO	3		15	20		1,18	1,96
82	222	366	AA	3-SEMIN ARBOR	2		0	90		0,42	0,33
	222	366	AB	36-ULIVETO	3		8	0		0,62	1,03
83	222	386		29-VIGNETO	2		38	50		22,87	19,88
84	236	306	AA	29-VIGNETO	1		9	0		9,3	6,51
	236	306	AB	1-SEMINATIVO	2		67	0		31,14	31,14
85	236	605	AA	1-SEMINATIVO	2	3	32	90		154,74	154,74
	236	605	AB	29-VIGNETO	1		86	20		89,04	62,33
86	254	29	AA	91-PASCOLO	U	3	12	0		32,23	16,11
	254	29	AB	36-ULIVETO	2		12	0		3,41	2,48
87	257	63	AA	29-VIGNETO	2		16	14		9,59	8,34
	257	63	AB	1-SEMINATIVO	3	1	16	98		36,25	42,29
88	261	154	AA	29-VIGNETO	1		11	10		11,47	8,03
	261	154	AB	36-ULIVETO	1		40	0		16,53	15,49
89	263	3		92-PASCOLO ARB	1	2	57	80		26,63	6,66
90	263	5		92-PASCOLO ARB	1	34	44	30		355,77	88,94
91	263	17		92-PASCOLO ARB	1	1	13	60		11,73	2,93
92	263	24		92-PASCOLO ARB	1	6	3	60		62,35	15,59
93	263	25		92-PASCOLO ARB	1	6	6	80		62,68	15,67
94	263	26		92-PASCOLO ARB	1	8	24	50		85,16	21,29
95	263	27		92-PASCOLO ARB	1	2	72	70		28,17	7,04
96	263	28		92-PASCOLO ARB	1	2	40	80		24,87	6,22
97	263	29		92-PASCOLO ARB	1	8	61	0		88,93	22,23
98	263	48		92-PASCOLO ARB	1	28	8	20		290,06	72,52
99	263	57		92-PASCOLO ARB	1	1	83	50		18,95	4,74
100	263	58		92-PASCOLO ARB	1	1	44	30		14,9	3,73
101	263	59		92-PASCOLO ARB	1	1	46	60		15,14	3,79



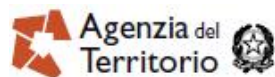
Ufficio del Territorio di GROSSETO

**Particelle catastali aggiornate sulla base del contenuto delle
dichiarazioni presentate agli Organismi Pagatori nell'anno 2009
(ai sensi del comma 33 dell'art. 2 del D.L. 3.10.2006, n. 262, convertito con
modificazioni dalla legge 24.11.2006, n. 286, e successive modificazioni)**

Comune di MANCIANO (Codice nazionale: E875)

TOTALE PARTICELLE: 166

DATI IDENTIFICATIVI				DATI DI CLASSAMENTO							
N.	Foglio	Part	Porz	Qualità	Classe	Superficie			Deduzioni	Dominicale	Agrario
						Ha	Are	Ca			
102	263	63		92-PASCOLO ARB	1		20	30		2,1	0,52
103	263	64		92-PASCOLO ARB	1		54	40		5,62	1,4
104	263	65		92-PASCOLO ARB	1		81	80		8,45	2,11
105	263	66		92-PASCOLO ARB	1		96	50		9,97	2,49
106	263	67		92-PASCOLO ARB	1		85	50		8,83	2,21
107	263	70		92-PASCOLO ARB	1	1	49	90		15,48	3,87
108	263	71		92-PASCOLO ARB	1	2	30	90		23,85	5,96
109	263	73		92-PASCOLO ARB	1		95	40		9,85	2,46
110	263	74		92-PASCOLO ARB	1		59	0		6,09	1,52
111	263	82		92-PASCOLO ARB	1		92	70		9,58	2,39
112	263	83		92-PASCOLO ARB	1		66	40		6,86	1,71
113	263	84		92-PASCOLO ARB	1	1	11	90		11,56	2,89
114	263	88		92-PASCOLO ARB	1	1	23	10		12,72	3,18
115	263	89		92-PASCOLO ARB	1	1	28	60		13,28	3,32
116	263	91		92-PASCOLO ARB	1	1	2	70		10,61	2,65
117	263	94		92-PASCOLO ARB	1	1	7	60		11,11	2,78
118	263	95		92-PASCOLO ARB	1		94	70		9,78	2,45
119	263	96		92-PASCOLO ARB	1	1	4	10		10,75	2,69
120	263	97		92-PASCOLO ARB	1	1	16	80		12,06	3,02
121	263	98		92-PASCOLO ARB	1	1	44	20		14,89	3,72
122	263	100		92-PASCOLO ARB	1	1	52	10		15,71	3,93
123	263	101		92-PASCOLO ARB	1	1	1	40		10,47	2,62
124	263	102		92-PASCOLO ARB	1		76	70		7,92	1,98
125	263	111		92-PASCOLO ARB	1		58	0		5,99	1,5
126	263	112		92-PASCOLO ARB	1		21	90		2,26	0,57
127	263	113		92-PASCOLO ARB	1		46	60		4,81	1,2
128	263	114		92-PASCOLO ARB	1		78	0		8,06	2,01
129	263	115		92-PASCOLO ARB	1		93	40		9,65	2,41
130	263	116		92-PASCOLO ARB	1	1	30	10		13,44	3,36
131	263	117		92-PASCOLO ARB	1	2	0	50		20,71	5,18
132	263	118		92-PASCOLO ARB	1	1	72	80		17,85	4,46
133	263	119		92-PASCOLO ARB	1	2	23	20		23,05	5,76
134	263	122		92-PASCOLO ARB	1		70	40		7,27	1,82



Ufficio del Territorio di GROSSETO

**Particelle catastali aggiornate sulla base del contenuto delle
dichiarazioni presentate agli Organismi Pagatori nell'anno 2009
(ai sensi del comma 33 dell'art. 2 del D.L. 3.10.2006, n. 262, convertito con
modificazioni dalla legge 24.11.2006, n. 286, e successive modificazioni)**

Comune di MANCIANO (Codice nazionale: E875)

TOTALE PARTICELLE: 166

DATI IDENTIFICATIVI				DATI DI CLASSAMENTO							
N.	Foglio	Part	Porz	Qualità	Classe	Superficie			Deduzioni	Dominicale	Agrario
						Ha	Are	Ca			
135	263	126		92-PASCOLO ARB	1		73	60		7,6	1,9
136	263	127	AA	92-PASCOLO ARB	1		12	0		1,24	0,31
	263	127	AB	97-BOSCO CEDUO	2		0	80		0,1	0,02
137	263	141		92-PASCOLO ARB	1		79	10		8,17	2,04
138	264	1		92-PASCOLO ARB	1		23	50		2,43	0,61
139	264	21		92-PASCOLO ARB	1		49	10		5,07	1,27
140	264	47		92-PASCOLO ARB	1		28	10		2,9	0,73
141	264	48		92-PASCOLO ARB	1		48	60		5,02	1,25
142	264	49		92-PASCOLO ARB	1	4	20	90		43,48	10,87
143	264	50		92-PASCOLO ARB	1	3	38	0		34,91	8,73
144	264	51		92-PASCOLO ARB	1	9	74	90		100,7	25,17
145	264	53		92-PASCOLO ARB	1	6	23	90		64,44	16,11
146	264	105		92-PASCOLO ARB	1	1	13	40		11,71	2,93
147	264	106		92-PASCOLO ARB	1		99	70		10,3	2,57
148	264	386		92-PASCOLO ARB	1		47	40		4,9	1,22
149	264	387		92-PASCOLO ARB	1		92	50		9,55	2,39
150	264	389		92-PASCOLO ARB	1	1	26	50		13,07	3,27
151	264	390		92-PASCOLO ARB	1	1	36	70		14,12	3,53
152	264	392		92-PASCOLO ARB	1	1	39	0		14,36	3,59
153	264	394		92-PASCOLO ARB	1	1	34	20		13,86	3,47
154	264	399		92-PASCOLO ARB	1	1	48	20		15,31	3,83
155	264	401		92-PASCOLO ARB	1		98	40		10,16	2,54
156	264	403		92-PASCOLO ARB	1	1	1	90		10,53	2,63
157	264	407		92-PASCOLO ARB	1	1	2	90		10,63	2,66
158	264	409		92-PASCOLO ARB	1	1	2	10		10,55	2,64
159	264	412		92-PASCOLO ARB	1		96	70		9,99	2,5
160	264	413		92-PASCOLO ARB	1	1	2	20		10,56	2,64
161	264	414		92-PASCOLO ARB	1	1	0	90		10,42	2,61
162	264	420		92-PASCOLO ARB	1	1	13	90		11,76	2,94
163	264	421		92-PASCOLO ARB	1	1	16	30		12,01	3
164	264	426		92-PASCOLO ARB	1		20	40		2,11	0,53
165	264	429		92-PASCOLO ARB	1		4	0		0,41	0,1
166	268	102		36-ULIVETO	3		57	70		4,47	7,45